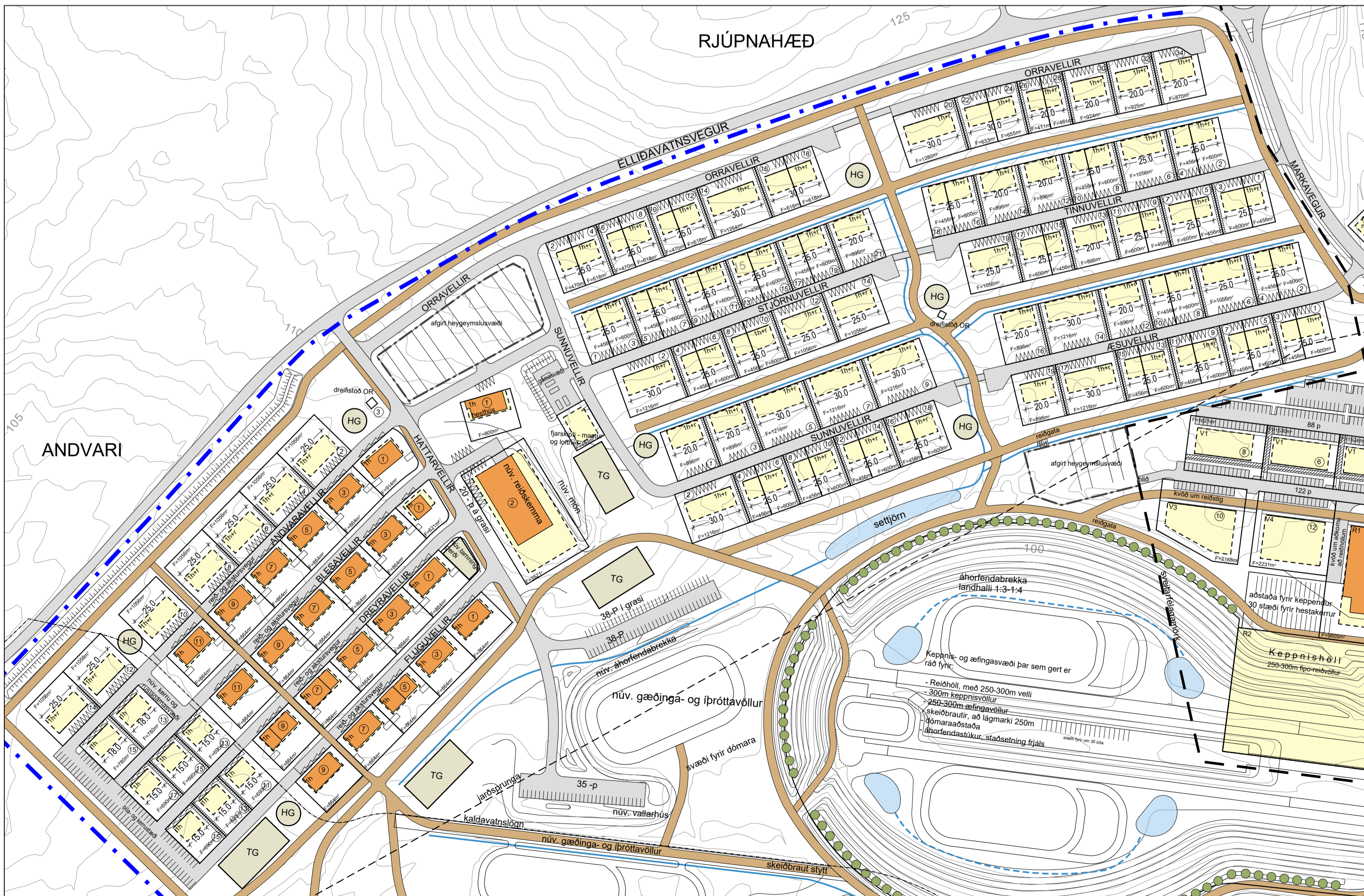
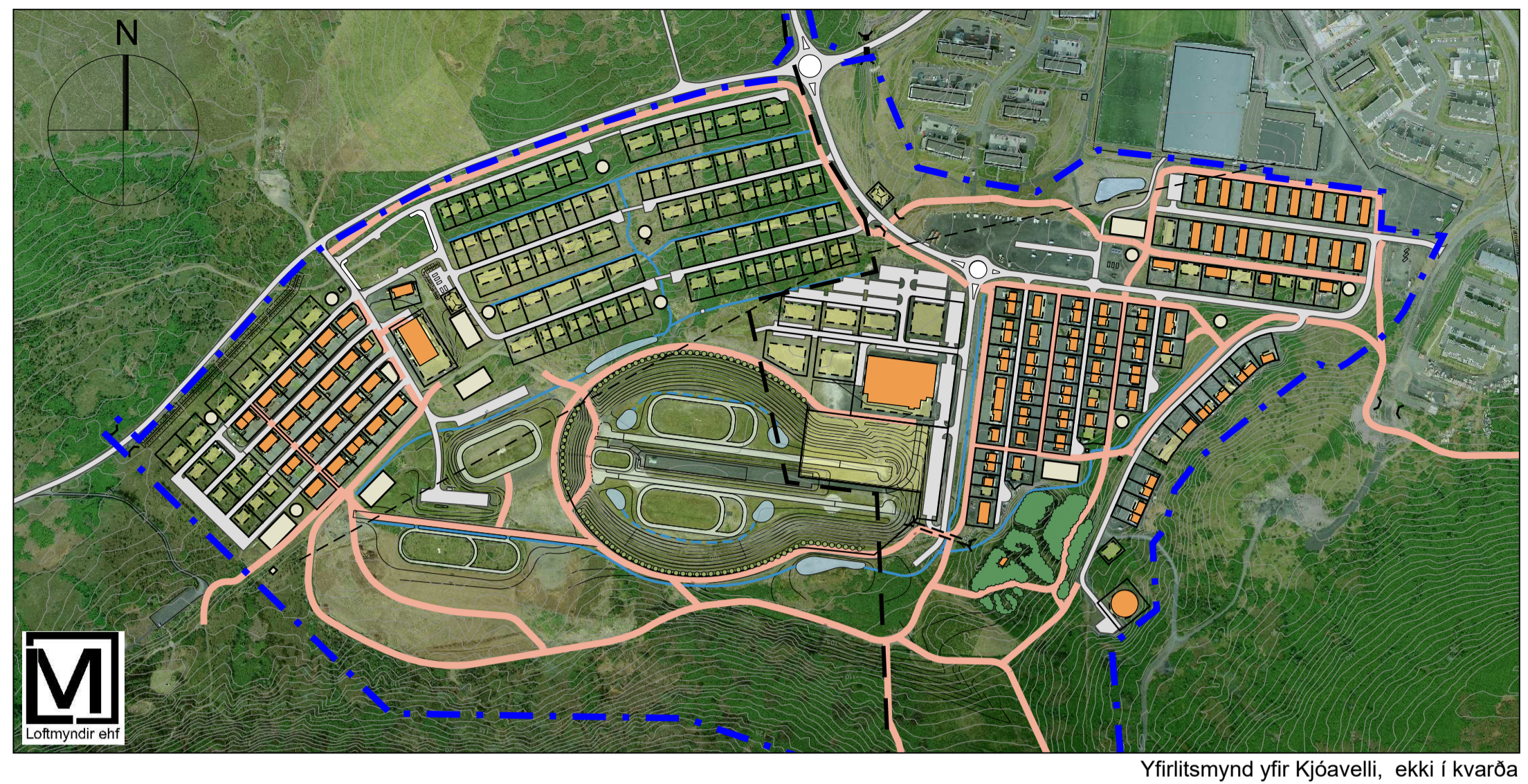


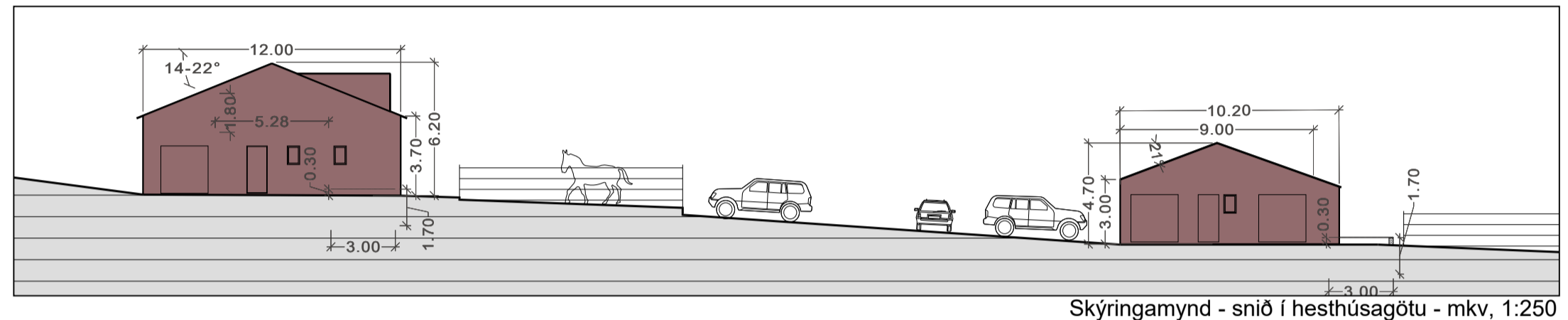
Deiliskipulag Kjóavalla fyrir breytingu, mkv. 1:2.000



Deiliskipulag Kjóavalla eftir breytingu, mkv. 1:2.000



Yfirlitsmynd yfir Kjóavelli, ekki í kvarða



Skýringamynd - snið í hesthúsagötu - mkv, 1:250

Um er að ræða breytingu á deiliskipulagi Kjóavalla, innan sveitarfélagamarka Garðabæjar. Breytingin nær til fyrirliggjandi hesthúsabýggðar í Rjúpnahæð, neðan við Elliðavatnsveg og til núverandi hesthúsabýggðar á gamla Andvarasvæðinu. Breytingin samræmist Aðalskipulagi Garðabæjar 2016 - 2030, en þar er landnotkunartakur skilgreindur sem þróttasvæði (4.15 íp). Búið er að úthluta nánast öllum hesthúsalóðum innan Kópavogs og nú er komið að úthlutun lóða í Rjúpnahæðarhverfi og taka breytingar á hverfinu mið af reynslu uppbyggingar innan Kjóavallasvæðisins á undanförunum árum.

- Hestlsta breytingar eru eftirfarandi:**
- Milli Hattarvalla og Sunnvalla kemur afgirt hegyemslusvæði í stað hesthúsalóða. Félagshúsið breytist í hesthús og bílastæði minnka. Byggingarreitir fyrir yfirbyggðar hegyemslur eru teknir út.
 - Leiga Orravalla færast til norðurs og bílastæði sem áður voru norðan við götuna, færast suður fyrir götu og verða innan lóða.
 - Lóðir og skilmálar fyrir hesthús í Rjúpnahæðarhverfi breytast (Sunnuvellir, Æsuvellir, Stjörnuvellir og Tinnuvellir) og eru eftirfarandi:
 - Hestagerði færast suður fyrir byggingarreit á öllum lóðum.
 - Skilmálar fyrir hesthús breytast og verður leyflegt að byggja hús á einni hæð með risi á öllum lóðum innan Rjúpnahæðarhverfis.
 - Lóðarstærðir og þar með byggingarreitir, breytast.
 - Gert er ráð fyrir að akfært verði á milli botnlangagatna, svo m.a. verði auðveldara að flytja heyr.
 - Nýr reióstígur kemur meðfram Markavegi og gangstígur breytast til samræmis. Einnig er sýndur reióstígur meðfram Elliðavatnsvegi til samræmis við Aðalskipulag Garðabæjar.
 - Svæðið neðan við hesthúsabýggð og ofan við áhorfendabrekkur Skuffunnar breytist og þar er nú gert ráð fyrir afgirtu hegyemslusvæði. Reiógerði og hringgerði flytjast og settjörn færast.
 - Byggingarreitir og skilmálar eru settir um þegar byggð hús í Andvarahverfi og lóðir stækkaðar þannig að þær ná út að götu, sem auðveldar endurbýggingu húsa innan reitins.
 - Í greinargerð eru gerðar breytingar á skilmálum í greinargerð, í greinum 2.8, 2.11, 2.13 og 3.1.3

Skilmálar fyrir breytingu:
 2.8 Birgðageymslur - heyr, fóður og spænin til sölu
 Á þessum stóðum innan deiliskipulagssvæðisins er gert ráð fyrir sérstökum birgðageymslum þar sem hægt verður að kaupa og skilja heyrullur, heyrþagga, fóður og víðarspæni. Birgðageymslan skal byggð úr vírkendum byggjagrefnum og búið fullkomnuustu viðvörðun- og brunavörnum. Þar sem um almennan atvinnurestur er að ræða er minnt á starfsleyfisskyldu sbr. lög um hollustuþætti og mengunarnámin og reglugerðir þeim tengdum.

2.11 Losun taðs
 Tryggja skal að allt tað verði flutt burt af deiliskipulagssvæðinu á þar til gerð urðunarsvæði eða önnur móttökusvæði í samráði við heilbrigðisfulltrúa. Talið er æskilegt að nota spæni eða annað heppilegt þurrhetti til að dreifa annað slagjó í stúna. Allt hestahand skal leitt í niðurfali og skal þess gætt að ekkert tað fari með í frærensliðun. Allt frærensli og hugsanlegt sigivatn frá hesthúsum skal leitt í fráveitukerfi Kópavogsbæjar um felligildru sem koma skal fyrir á lóðinni. Felligildran skal hreinsuð reglulega. Eftir því sem eigendur kjósa skal með reglulegu millibili hreinsa stúrnar. Hesthús skulu hönnuð þannig að hægt sé að veltreinsa úr stúrn beint á vörubíla eða í lokaða gáma (ker) sem flutt verða burtu af svæðinu án tafar. Lagt er til að hesthúsaegindur sameinist um silka losun.

Heimil verður að koma fyrir smærri gánum eða kerjum á völdum stóðum við hesthúsin, sem ætluð eru fyrir hrossatöð sem til fellur utan hesthúsa; í hestagerðum, reiógerðum og jafnvel meðfram reióstígum. Frekari skilmálar varðandi fyrirkomulag og aðferð við hringingu taðs skal geta um í umhverfissætlun (sbr. kafla 1.2.6) og eins undir úthlutunarskilmálum hesthúsalóða. Þeir skulu gerðir í samræmi við stefnu víðkomandi sveitarstjórna í þessum málaflokki.

2.13 Set- og miðlunartjarnir
 Fráveita (skólþvafi) frá nýrri hesthúsabýggð á Kjóavöllum skal tengd holraesa- og fráveitukerfi Kópavogsbæjar skv. nánari samkomulagi sveitarfélaganna. Regnvatn og annað yfirborðsvatn sem til fellur á svæðinu skal leitt í sérstakar settjarnir sem komið verður fyrir á 4 stóðum innan Kjóavalla. Samtímis uppbyggingu á nýjum hesthúsum skal unnið að úrbotum í fráveitumálum á núverandi hesthúsum Andvara og á Heimsenda skv. nánari ákvörðunum frá heilbrigðisfulltrúa Hafnarfjarðar og Kópavogssvæðis

3.1.3 Ný hús og endurbýgging eldri húsa
Hús í Rjúpnahæðarhverfi:
 Skilmálar gilda fyrir hesthús í Rjúpnahæðarhverfi.
 Hús skulu vera á einni hæð, nema við efstu götuna, Orravelli, þar geta hús verið með risi. Hús geta verið allt að 12m breið.
 Hámarks hæð 1. hæða húsa að mæni er 4,50m, mælt frá gólfplötu á hæsta punkt á mæni.
 Hámarks hæð 2. hæða (hæð-risi) húsa að mæni er 6,20m, mælt frá gólfplötu á hæsta punkt á mæni.
 Pakhalli skal vera á bilinu 14-22.
 Hámarksveggshæð á langhljó 1. hæða húsa er 2.8m.
 Hámarksveggshæð á langhljó 2. hæða húsa (hæð-risi) er 3.8m.
 Nýtingarhlutfall 1. hæða húsa skal vera á bilinu 0,20-0,28.
 Nýtingarhlutfall 2. hæða (hæð-risi) húsa skal vera á bilinu 0,25-0,4.
 Byggingarreitir eru 12m breiðir og 15-30m langir.
 Leyflegt er að hafa kvistglugga á húsi með risi.

Hús í Andvarahverfi:
 Skilmálar gilda fyrir hesthús í Andvarahverfi.
 Hús skulu vera á einni hæð, nema norðanmegin við efstu götuna, Andvaravelli, þar geta hús verið með risi. Hús geta verið allt að 12m breið.
 Hámarks hæð 1. hæða húsa að mæni er 4,50m, mælt frá gólfplötu á hæsta punkt á mæni.
 Hámarks hæð 2. hæða (hæð-risi) húsa að mæni er 6,20m, mælt frá gólfplötu á hæsta punkt á mæni.
 Pakhalli skal vera á bilinu 14-22.

Hámarksveggshæð á langhljó 1.hæða húsa er 2.8m.
 Hámarksveggshæð á langhljó 2.hæða húsa (hæð-risi) er 3.8m.
 Nýtingarhlutfall skal vera á bilinu 0,2-0,3.
 Byggingarreitir eru 12m breiðir og 15-25m langir.
 Leyflegt er að hafa kvistglugga á húsi með risi.

Skilmálar eftir breytingu:
 2.8 Hegyemslusvæði
 Innan deiliskipulagssvæðisins er gert ráð fyrir sérstökum hegyemslusvæðum þar sem hægt verður að geyma eða kaupa heyrullur, heyrþagga, fóður og víðarspæni. Hegyemslusvæðin skulu vera afgirt. Þar sem um almennan atvinnurestur er að ræða er minnt á starfsleyfisskyldu sbr. lög um hollustuþætti og mengunarnámin og reglugerðir þeim tengdum. Staðsetning hegyemslusvæða kemur fram á upprætti.

2.11 Losun taðs
 Tryggja skal að allt tað verði flutt burt af deiliskipulagssvæðinu á þar til gerð urðunarsvæði eða önnur móttökusvæði í samráði við heilbrigðisfulltrúa. Talið er æskilegt að nota spæni eða annað heppilegt þurrhetti til að dreifa annað slagjó í stúna. Allt hestahand skal leitt í niðurfali og skal þess gætt að ekkert tað fari með í frærensliðun. Allt frærensli og hugsanlegt sigivatn frá hesthúsum skal leitt í fráveitukerfi Kópavogsbæjar um felligildru sem koma skal fyrir á lóðinni. Felligildran skal hreinsuð reglulega. Eftir því sem eigendur kjósa skal með reglulegu millibili hreinsa stúrnar. Hesthús skulu hönnuð þannig að hægt sé að veltreinsa úr stúrn beint á vörubíla eða í lokaða gáma (ker) sem flutt verða burtu af svæðinu án tafar. Lagt er til að hesthúsaegindur sameinist um silka losun.

Heimil verður að koma fyrir taðþróm, eða kerjum á völdum stóðum við hesthúsin, sem ætluð eru fyrir hrossatöð úr stúrn og sem til fellur utan hesthúsa í hestagerðum, reiógerðum og jafnvel meðfram reióstígum. Ker skulu vera niðurgrafni að hluta, með tryggum loki og það stór að hægt sé að tæma þau með krabba á vörubúskruna. Ker má ekki stöðslega þannig að þau hindri aðgengi að losun taðs í hesthúsum. Frekari skilmálar varðandi fyrirkomulag og aðferð við hringingu taðs skal geta um í umhverfissætlun (sbr. kafla 1.2.6) og eins undir úthlutunarskilmálum hesthúsalóða. Þeir skulu gerðir í samræmi við stefnu víðkomandi sveitarstjórna í þessum málaflokki.

2.13 Blágrænar ofanvatnslausnir og settjarnir
 Öllu yfirborðsvatni innan hesthúsasvæðisins skal miðla í settjarnir að svo miklu leyti sem það er mögulegt. Yfirborðsvefni innan lóða skulu vera gegndræp. Yfirfall í settjörnum tengist holraesaerfi Kópavogsbæjar sem tryggja að settjarnir yfirflýst ekki í vöðuvöðum. Umhverfi tjarna skal gert sem vistgætt. Ástæðilíkt svæði fyrir tjörn næst Heimsenda er um 1-3000m² og þeirrar undir Rjúpnahæð um 1000m². Örvist er að sjálfir tjarnir nái yfir nema hluta þessa svæðis og að á þurkatum er líklegt að þær þorni upp. Miðlunartjörn er komið fyrir undir Sandahló og einnig innan Kjóavalleikvangsins og er þeim ætlað að miðla hreinu yfirborðsvatni niður í jarðgrunninn. Vatnarsjár, settjarnir og miðlunartjarnir eru sýndar á upprætti en þarf að útfæra nánar í hönnun.

3.1.3 Ný hús og endurbýgging eldri húsa
Hús í Rjúpnahæðarhverfi:
 Hús skulu vera á einni hæð eða einni hæð með risi. Hús geta verið allt að 12m breið.
 Hámarks hæð 1. hæða húsa að mæni er 4,50m, mælt frá gólfplötu á hæsta punkt á mæni.
 Hámarks hæð 2. hæða (hæð-risi) húsa að mæni er 6,20m, mælt frá gólfplötu á hæsta punkt á mæni.
 Pakhalli skal vera á bilinu 14-22.
 Hámarksveggshæð á langhljó 1. hæða húsa er 2.8m.
 Hámarksveggshæð á langhljó 2. hæða húsa (hæð-risi) er 3.8m.
 Nýtingarhlutfall 1. hæða húsa skal vera á bilinu 0,20-0,28.
 Nýtingarhlutfall 2. hæða húsa skal vera á bilinu 0,25-0,4.
 Byggingarreitir eru 12m breiðir.
 Leyflegt er að hafa kvistglugga á húsum með risi.

Hús í Andvarahverfi:
 Skilmálar gilda fyrir niður lóðir í Andvarahverfi og endurbýggingu á núverandi lóðum.
 Hús skulu vera á einni hæð, nema norðan megin við efstu götuna, Andvaravelli, þar geta hús verið með risi. Hús geta verið allt að 12m breið.
 Hámarks hæð 1. hæða húsa er 4,50m, mælt frá gólfplötu á hæsta punkt á mæni.
 Hámarks hæð 2. hæða (hæð-risi) húsa að mæni er 6,20m, mælt frá gólfplötu á hæsta punkt á mæni.
 Pakhalli skal vera á bilinu 14-22.
 Hámarksveggshæð á langhljó 1. hæða húsa er 2.8m.
 Hámarksveggshæð á langhljó 2. hæða húsa (hæð-risi) er 3.8m.
 Nýtingarhlutfall 1. hæða húsa skal vera á bilinu 0,2-0,3.
 Nýtingarhlutfall 2. hæða húsa skal vera á bilinu 0,25-0,4.
 Byggingarreitir eru 12m breiðir.
 Leyflegt er að hafa kvistglugga á húsi með risi.

AÐ ÖÐRU LEYTI GILDA SKILMÁLAR Í GREINARGERÐ, DAGS. 26. JÚNÍ 2008 M.S. BR.

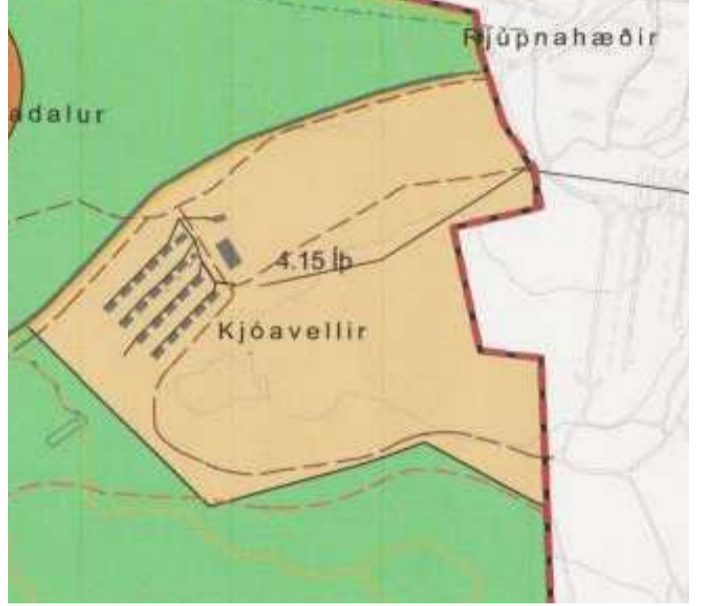


Taðþrær, skýringamyndir - grunnmynd og snið

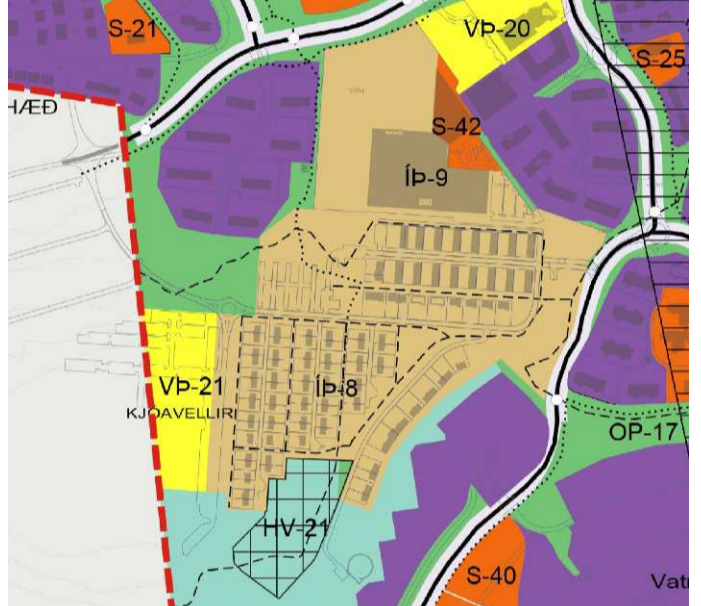
Deiliskipulagsbreyting þessi sem auglýst hefur verið skv. 1. mgr. 43. gr. skipulagslaga nr. 123/2010 m.s.br. frá _____ til _____ var samþykkt í Bæjstjórn Garðabæjar þann:

samþykkt í bæjrstjórn Kópavogsbæjar þann:

Samþykkt deiliskipulagsbreytingarinnar var auglýst í B-deild Stjórnartíðinda þann



Ur aðalskipulagi Garðabæjar 2016-2030



Ur aðalskipulagi Kópavogs 2012-2024

SKÝRINGAR:

	Sveitarfélagsmörk
	Deiliskipulagsmörk
	Lóðarmörk
	Byggingarreitir, bindandi
	Byggingarreitir, hámark
	Mænisstefna
	Húsnúmer
	Bifreiðastæði
	Undirgöng
	Akvegur
	Reióvegur
	Göngustígur
	Núverandi byggingar
	Núverandi taðþrær
	Þekkt jarðsprunga skv. aðalskipulagi
	Kvoð um trjágróður
	Blágrænar ofanvatnslausnir
	Kvoð um aðgengi á lóðarmörkum
	Kaldvatnslögn
	Háspennustrengur
	Tammingerði
	Hringgerði
	Hringgerði

Uppdráttur þessi er teiknaður í hnitakerfinu ISN93 og byggir á upprætti loftmynd frá Loftmyndum ehf.

KÓPAVOGSBÆR **GARÐABÆR**

HEITI VERKS: **KÓPAVOGSBÆR - GARÐABÆR KJÓAVELLIR**

HEITI TEKNIÐAGS: **Deiliskipulagsbreyting hesthúsa og keppnisleikvangs að Kjóavöllum - Rjúpnahæð og Andvarahverfi - TILLAGA**

VERNRN:	MKV:	TEKNIÐAGS NR:
206-019	1:2000 I/A1	01
TEKNIÐAGS AF:	HANNAÐ AF:	DAGS. TEKN:
sg	oh/sg	15. jan. 2020
YFRL. / UNDRISKRIFT:	TEKN. BREVITT:	

LANDFORM **AUSTURVEGI 6 800 SELFOSS** Sími: 482 4000 Fax: 482 3542
 netfang: landform@landform.is veffang: www.landform.is